

Váš dopis čj. _____

Ze dne _____

2. 9. 2014

Naše čj. _____

Datum _____

2. 9. 2014

Vyřizuje _____

Tomáš Fiala

Krajské centrum osobní dopavy Hradec Králové

T 972 341 641

E Fiala@kcod.cd.cz

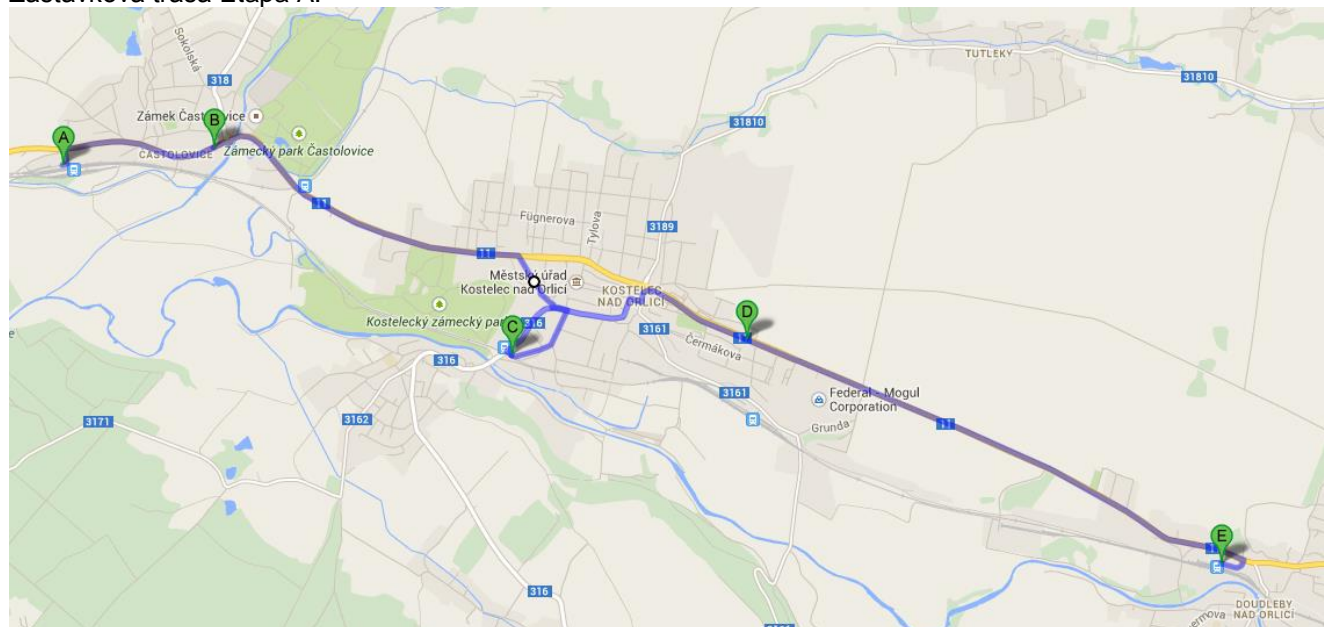
Opatření pro náhradní autobusovou dopravu k výluce v úseku Častolovice – Doudleby nad Orlicí - Potštejn.

Opatření pro dny: Etapa A: Častolovice – Doudleby nad Orlicí 8.9.2014

Etapa D: Doudleby nad Orlicí – Potštejn 9.9.2014

Trasy NAD:

Zastávková trasa Etapa A.



Certificate Number 6451
ISO 9001

A=Častolovice – před staniční budovou;

B=Častolovice náměstí – na zastávce linkových autobusů „Častolovice,nám.“ – pouze pro výstup ve směru; Doudleby n/O. – Častolovice;

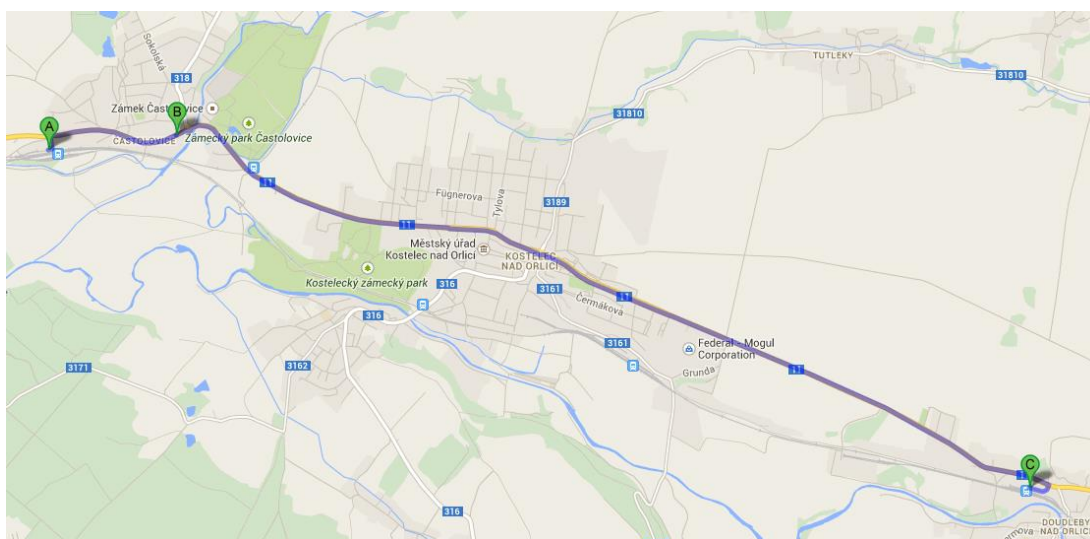
C=Kostelec nad Orlicí město – v ulici Trávnícká před železničním přejezdem;

D=Kostelec nad Orlicí – na zastávce linkových autobusů „Kostelec n/O.,Povidlov“;

E=Doudleby nad Orlicí – před staniční budovou.

https://maps.google.cz/maps?saddr=Nezn%C3%A1m%C3%A1+silnice&daddr=Masarykova%2Fsilnici+11+to:50.1231178,16.2077685+to:Tr%C3%A1vníck%C3%A1+to:Rud%C3%A9+arm%C3%A1dy%2Fsilnici+11+to:silnici+01112&hl=cs&ie=UTF8&ll=50.118487,16.232128&spn=0.052448,0.132093&sl=50.109956,16.254401&sspn=0.013114,0.033023&geocode=Fevm_Aldgcf2AA%3BFQjg_Ald4PL2AA%3BFW3R_AldmE_3ACktySyQKtwNRzGCzuvW3HmCw%3BFcHD_AldNE3AA%3BFaDG_Ald5Yz3AA%3BFRmd_Ald5BX4AA&oq=doudleby&brcurrent=5,0,0&mra=dme&mrs=5&sz=16&via=2&t=m&z=14

Přímá trasa Etapa A.

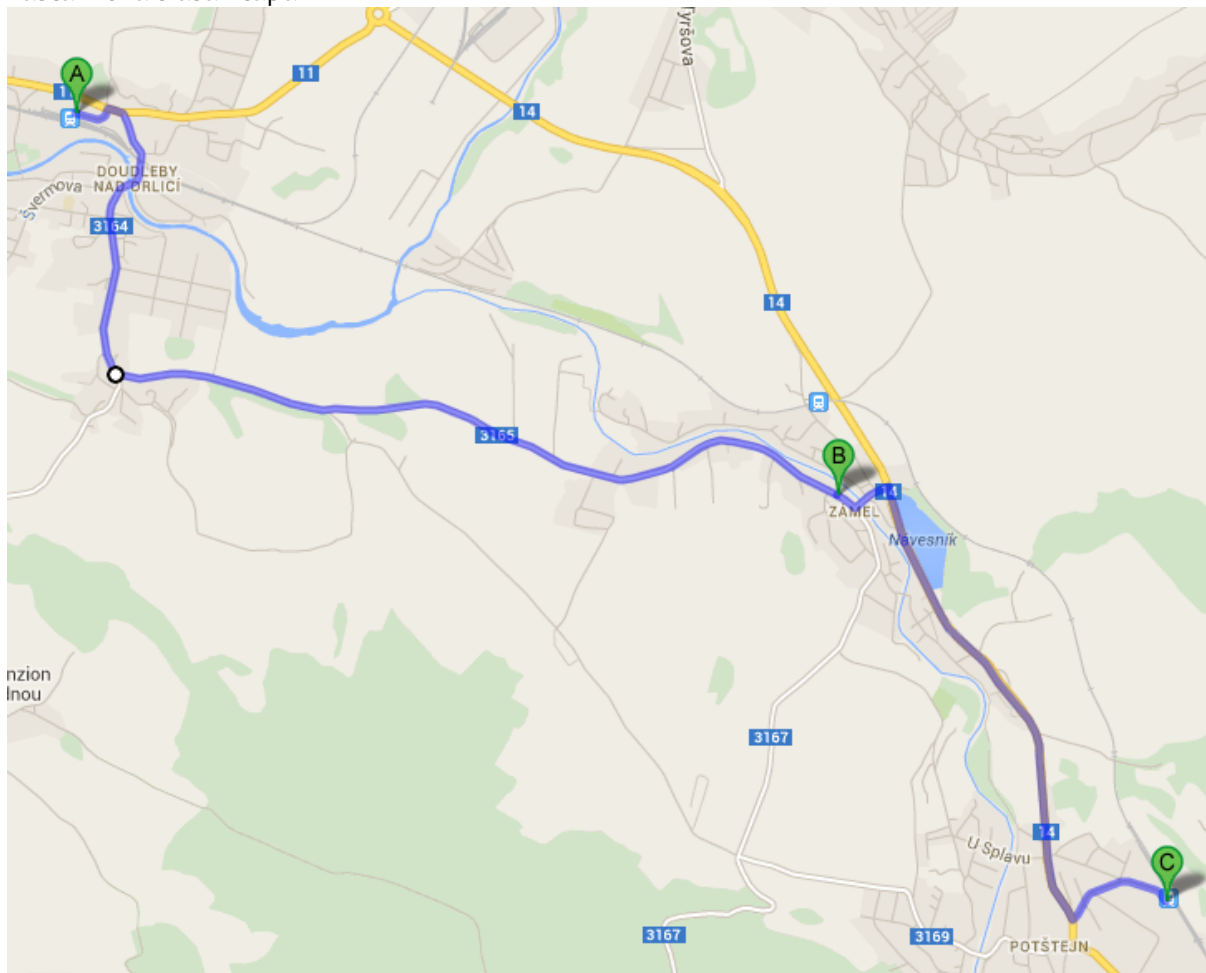


A=Častolovice – před staniční budovou;

B=Častolovice náměstí – na zast. linkových autobusů „Častolovice,nám.“ – pouze pro výstup ve směru; Doudleby n/O. – Častolovice;

C=Doudleby nad Orlicí – před staniční budovou.

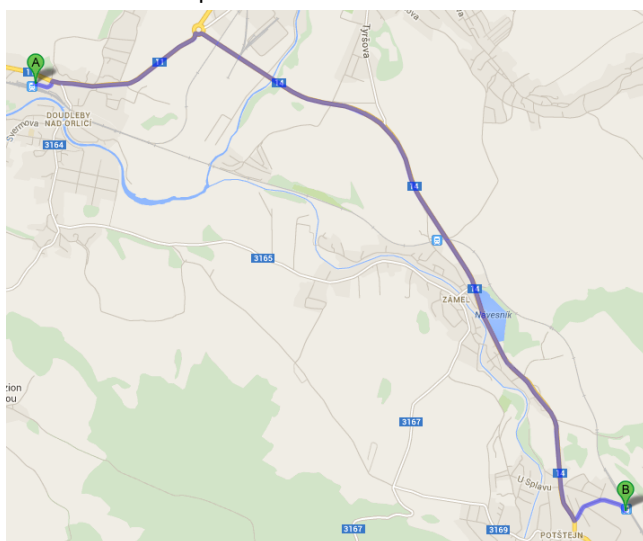
Zastávková trasa Etapa D.



- A:**Doudleby nad Orlicí = před staniční budovou
B:Záměl = na autobusové zastávce „Záměl, prodejna“
C:Potštejn = před staniční budovou

https://maps.google.cz/maps?saddr=silnici+01112&daddr=50.1010946,16.260654+to:silnici+3165+to:K+N%C3%A1dra%C5%BE%C3%AD&hl=cs&ie=UTF8&ll=50.096137,16.317186&spn=0.052473,0.132093&sl=50.098835,16.282082&sspn=0.026235,0.066047&geocode=FRmd_Ald5BX4AA%3BFWZ7_AldLh74ACmf0fDRWocNRzFWmN2Nh5WRbg%3BFbXr_Ald5a_4AA%3BFQs3_AldXfl4AA&brcurrent=5,0,0&mra=dpe&mrsp=1&sz=15&via=1&t=m&z=14

Přímá trasa Etapa D.



- A:**Doudleby nad Orlicí = před staniční budovou
B:Potštejn = před staniční budovou

https://maps.google.cz/maps?saddr=silnici+01112&daddr=K+N%C3%A1dra%C5%BE%C3%AD&hl=cs&ie=UTF8&ll=50.096137,16.317186&spn=0.052473,0.132093&geocode=FRmd_Ald5BX4AA%3BFQs3_AldXfl4AA&brcurrent=5,0,0&mra=pr&t=m&z=14